




庆阳市西峰区 2025 年土地整理复垦项目



更正公告

一、项目基本情况

1. 项目编号：GSHJ2025-002
2. 项目名称：庆阳市西峰区 2025 年土地整理复垦项目
3. 首次公告日期：2025 年 10 月 29 日

二、更正内容

1. 因工程量发生变化现将原招标文件，第 5 章工程量清单一标段、二标段、三标段、四标段、五标段、六标段做出更正，更正后的第 5 章工程量清单一标段、二标段、三标段、四标段、五标段、六标段详见附件。
2. 原开标时间为 2025 年 11 月 20 日 9 时 30 分甘肃海联公共资源交易平台四楼第二开标厅，现开标时间更改为 2025 年 11 月 25 日 9 时 30 分甘肃海联公共资源交易平台四楼第二开标厅。

三、其他内容不变

四、联系方式

招 标 人：庆阳市自然资源局西峰分局

办公地址：庆阳市西峰区南苑路 10 号

联 系 人：左 骞

联系电话： 13884129339

招标代理机构：甘肃宏璟工程咨询有限公司

办公地址：甘肃省正宁县山河镇新都汇广场2排202室

联系人：闫静

联系电话：17326428859

甘肃宏璟工程咨询有限公司

2025年11月6日

温鹏涛



咸阳市西峰区2025年土地整理复垦项目一标段工程量表(董志镇)

田块编号	面积 (亩)	设计高程	小计土方量 (m³)	表土机拉土距离			田埂修筑 (m)	田间道路 (m)	田块编号	村	
				20~30m	30~40m	40~50m					
V153	0.08	1230.850	104	104			4	28	董志镇	六年村	
V154	0.17	1231.948	184	9	25	150	8	56	董志镇	六年村	
T198	0.19	1231.511	209	10	28	171	9	63	董志镇	六年村	
T199	0.07	1232.115	87	87			4	28	董志镇	六年村	
V001	0.08	1306.438	380	19	361				董志镇	罗杭村	
V011	0.09	1290.034	440	22	418				董志镇	罗杭村	
V034	0.14	1290.188	440	22	59	359			董志镇	罗杭村	
V059	0.08	1275.172	280	14	266				董志镇	罗杭村	
V092	0.11	1253.513	448	22	426				董志镇	罗杭村	
T10	0.18	1271.782	1012	50	136	825	14	62	500	董志镇	田畔村
V003	0.13		910							董志镇	罗杭村
V010	0.06		120							董志镇	田畔村
V012	0.09		630							董志镇	田畔村
V013	0.08		560							董志镇	田畔村
V014	0.17		1190							董志镇	田畔村
V015	0.11		770							董志镇	田畔村
V016	0.05		350							董志镇	田畔村
V017	0.06		420							董志镇	田畔村
V018	0.05		350							董志镇	田畔村
V019	0.07		490							董志镇	吴庄村
V020	0.19		1330							董志镇	吴庄村
V021	0.09		630							董志镇	吴庄村
V022	0.08		560							董志镇	吴庄村
V023	0.08		560							董志镇	吴庄村
V024	0.02		140							董志镇	吴庄村
V025	0.06		420							董志镇	吴庄村
V005	0.04		280							董志镇	野林村
V006	0.17		1190							董志镇	野林村
V007	0.2		1400							董志镇	野林村
V008	0.22		1540							董志镇	野林村
V009	0.07		490							董志镇	野林村
V001	0.03		210							董志镇	庄头村
V002	0.06		419							董志镇	庄头村
合计	3.37		18843	358	1720	1505	39	237	500		

备注：土壤剥离及地方培肥面积3.37公顷，总土方量18843立方米（其中土地平整3583立方米，挖填平整15260立方米）。



庆阳市西峰区2025年土地整理复垦项目一标段工程量表(温泉镇)

图斑号	面积 (ha)	设计面积 (ha)	小计土方量 (m³)	翻土筑造土质层			田埂修筑 (m³)	田坎修筑 (m³)	平整土方 (m³)	田块编号	村
				20~30cm	30~40cm	40~50cm					
T12	0.28	1283.138	1314	1314			21	105	100	温泉镇 刘店村	
T13	0.40	1282.797	7808	346	7462		30	150	300	温泉镇 刘店村	
T13		1283.272	3530	3530			20	100	1300	温泉镇 刘店村	
T14	0.30	1284.63	4667	207	4460		23	115	600	温泉镇 刘店村	
T15	0.16	1209.169	1115	196	273	3916	35	175		温泉镇 巨源村	
T16	0.52	1201.511	1280	190	261	3826	39	195		温泉镇 巨源村	
T17	0.13	1198.006	5078	225	314	4539	32	160		温泉镇 巨源村	
T18	0.40	1192.133	4664	207	4457		30	150		温泉镇 巨源村	
T19	0.37	1185.319	4488	197	4251		28	140		温泉镇 巨源村	
T20	0.40	1180.224	1419	197	1252		30	150		温泉镇 巨源村	
T21	0.47	1174.569	8931	396	551	7984	35	175		温泉镇 巨源村	
T22	0.11	1163.133	6137	272	379	5186	33	165		温泉镇 巨源村	
T23	1.07	1118.509	23304	1032	1439	20832	80	400		温泉镇 巨源村	
T24	1.21	1104.711	26305	1163	1625	23517	91	455		温泉镇 巨源村	
T25	0.35	1089.722	6852	304	6548		26	130		温泉镇 巨源村	
T26	0.14	1078.674	1734	1734			11	55		温泉镇 巨源村	
W106	0.04		280							温泉镇 巨源村	
W107	0.05		350							温泉镇 巨源村	
W108	0.07		490							温泉镇 巨源村	
W109	0.08		560							温泉镇 巨源村	
W110	0.06		420							温泉镇 巨源村	
W112	0.02		140							温泉镇 巨源村	
W113	0.03		210							温泉镇 巨源村	
W114	0.05		350							温泉镇 巨源村	
W115	0.09		630							温泉镇 巨源村	
W116	0.05		350							温泉镇 巨源村	
W117	0.07		490							温泉镇 巨源村	
W118	0.07		490							温泉镇 巨源村	
W119	0.11		770							温泉镇 巨源村	
W120	0.24		1680						78	温泉镇 巨源村	
W121	0.05		350							温泉镇 巨源村	
W122	0.10		700						97	温泉镇 巨源村	
W123	0.05		350							温泉镇 巨源村	
合计	8.73		129525	14510	36275	70130	561	2820	3300	175	

备注：土地翻耕及提升施肥面积8.73公顷。总土方量129525立方米(其中土地平整120915立方米,挖运土方8610立方米),新建生产路1232米。



庆阳市西峰区2025年土地整理复垦项目二标段工程量表(分社乡)

图幅号	面积 (hm ²)	设计容量 (m ³)	小计土方量 (m ³)	推土机推土距离			回填土方 (m ³)	四次修筑 (m ³)	高脚田填 (m ³)	备注	社乡
				20~30m	30~40m	40~50m					
V20	0.69	168.008	3981	795	1137	2049	52	260	1200		什社乡 永丰村
V21	0.29		1400								什社乡 永丰村
V234	0.08		560								什社乡 永丰村
V238	0.15		1050								什社乡 永丰村
V239	0.26		1820								什社乡 永丰村
V240	0.12		840								什社乡 永丰村
V203	0.17		1190						558		什社乡 新庄村
V204	0.29		2030						342		什社乡 新庄村
V205	0.10		700								什社乡 新庄村
V207	0.11		770								什社乡 新庄村
V208	0.19		1330								什社乡 新庄村
V209	0.41		2870								什社乡 新庄村
V210	0.17		1190								什社乡 新庄村
V211	0.14		980								什社乡 新庄村
V212	0.23		1540						370		什社乡 新庄村
V213	0.16		1120								什社乡 新庄村
V214	0.12		840								什社乡 新庄村
V215	0.06		420								什社乡 新庄村
V216	0.11		770								什社乡 新庄村
V217	0.09		630								什社乡 新庄村
V219	0.20		1400								什社乡 新庄村
V220	0.10		700								什社乡 新庄村
V221	0.05		350								什社乡 新庄村
V223	0.10		700								什社乡 新庄村
V224	0.14		980								什社乡 新庄村
V225	0.13		910								什社乡 新庄村
V226	0.15		1050								什社乡 新庄村
V227	0.10		700								什社乡 新庄村
V228	0.06		420								什社乡 新庄村
V230	0.08		560								什社乡 新庄村
V231	0.08		560								什社乡 新庄村
V232	0.11		770								什社乡 新庄村
V233	0.07		490								什社乡 新庄村
V235	0.11		770								什社乡 新庄村
V236	0.11		770								什社乡 新庄村
V237	0.05		350								什社乡 新庄村
V124	0.04		280								什社乡 新兴村
V125	0.06		420								什社乡 新兴村
V126	0.11		770								什社乡 新兴村
V127	0.13		910								什社乡 新兴村
V128	0.07		490								什社乡 新兴村
V129	0.05		350								什社乡 新兴村
V130	0.09		630								什社乡 新兴村
T31	0.22	1190.996	2047	409	1638		17	85	800		什社乡 文安村
T32	0.20	1187.604	4310	860	3450		15	75	1200		什社乡 文安村
T33	0.10	1187.968	1051	210	841		8	40	300	377	什社乡 文安村
T31	0.05	1195.116	471	471			4	20	500		什社乡 文安村
T35	0.12	1194.771	1320	264	1056		11	55	303		什社乡 文安村
T37	0.08	1203.128	351	351			8	40	500		什社乡 文安村
T38	0.06	1193.973	314	314			5	25		396	什社乡 文安村

T09	0.06	1197.454	487	487			5	25			什社乡	文安村
T10	0.08	1196.164	991	198	793		17	85			什社乡	文安村
T11	0.20	1196.824	1210	242	968		16	80	800		什社乡	文安村
T12	0.13	1200.183	905	181	724		10	47	1000		什社乡	文安村
N167	0.10		700								什社乡	文安村
N168	0.06		420								什社乡	文安村
N170	0.10		700								什社乡	文安村
N171	0.05		350								什社乡	文安村
N172	0.09		630								什社乡	文安村
N173	0.05		350								什社乡	文安村
N174	0.07		490								什社乡	文安村
N175	0.15		1050							311	什社乡	文安村
N176	0.09		630								什社乡	文安村
N177	0.07		490								什社乡	文安村
N178	0.24		1680								什社乡	文安村
N179	0.10		700								什社乡	文安村
T27	0.85	1211.036	12544	2504	3584	6456	64	320	1400		什社乡	塔头村
T28	0.57	1205.927	8979	1793	2565	4621	43	215			什社乡	塔头村
T29	0.71	1213.104	10908	2178	3117	5614	53	265	2000		什社乡	塔头村
T200	0.32	1236.997	848	169	679		6	30	200		什社乡	塔头村
N197	0.09		630								什社乡	塔头村
N198	0.11		770								什社乡	塔头村
	11.30		97687	11424	20554	18739	334	1667	10100	2659		

备注：土地面积及土方量均按面积11.30公顷，总土方量97687立方米（其中土地平整30717立方米，挖运路基46970立方米），填筑生产路15米。

0150	10	1380								0.16	李兴村
0154	0.01	910								0.01	李兴村
0155	0.006	350								0.006	李兴村
0156	0.002	60								0.002	李兴村
0160	0.02	140								0.02	李兴村
0161	1.82	12710								1.82	李兴村
0199	0.12	910								0.12	贺坝村
0200	0.05	350								0.05	贺坝村
0201	0.15	1050								0.15	贺坝村
0202	0.06	420							665	0.06	贺坝村
0206	0.11	770							337	0.11	贺坝村
0218	0.07	490								0.07	贺坝村
0222	0.17	1190								0.17	贺坝村
	10.69	71601	1517	1091	390	16	80	1200	2316		

备注：土质为粘土，土壤肥力10.69分，总土方量71601立方米（其中土地平整3001立方米，挖填路基68600立方米）。



K071	0.15	1460								尚金保	张港村
K072	0.11	980								尚金保	张港村
K073	0.11	980								尚金保	张港村
K074	0.30	3540								尚金保	张港村
K075	0.11	980								尚金保	张港村
K076	0.20	1400								尚金保	双湖村
K077	0.13	910								尚金保	张港村
K078	0.11	980								尚金保	张港村
K079	0.21	1470								尚金保	张港村
K080	0.11	980								尚金保	张港村
K081	0.37	2590								尚金保	张港村
K082	0.42	2940								尚金保	张港村
K083	0.09	630								尚金保	张港村
K084	0.29	2030								尚金保	张港村
K085	0.23	1610								尚金保	张港村
K086	0.10	700								尚金保	张港村
K087	0.09	630								尚金保	张港村
K088	0.07	490								尚金保	张港村
K089	0.09	630								尚金保	张港村
K090	0.23	1610								尚金保	张港村
K091	0.52	3610								尚金保	张港村
K093	0.11	770								尚金保	小寨村
K094	0.13	910								尚金保	小寨村
K095	0.18	1260								尚金保	老山村
K096	0.19	1330						44		尚金保	老山村
K097	0.10	700						42		尚金保	老山村
K098	0.29	2030								尚金保	老山村
K099	0.28	1960								尚金保	老山村
K100	0.28	1960								尚金保	老山村
K101	0.09	630								尚金保	老山村
K102	0.06	420								尚金保	老山村
K103	0.14	980								尚金保	老山村
K104	0.17	1190								尚金保	老山村
K105	0.11	980								尚金保	老山村
合计	17.15	114874	4618	10504	11952	353	1765	1600	5700		

备注：土地翻耕及地力施肥面积17.15公顷，土方量114874立方米（其中土地平整27164立方米，挖运桩基87710立方米）。




洛阳市西峰区2025年土地整理复垦项目五标段工程量表(后官寨镇)

田块编号	面积 (h ²)	设计耕层 (cm)	设计土层 (cm)	整理土层厚度				田块步 积(m ²)	田块整 理(m ²)	有效田块 (m ²)	田块类 别	村
				20~30cm	30~40cm	40~50cm	50~60cm					
T115	0.34	2.67	300	92	2601			26	152	700	旱地	后官寨镇, 赵咀村
T116	0.19	1.92	241	1630				11	82	700	旱地	后官寨镇, 赵咀村
T117	0.27	1311.835	3814	96	2718			30	117	600	旱地	后官寨镇, 赵咀村
T118	0.11	1260.241	974	974				8	47	800	旱地	后官寨镇, 赵咀村
T117	0.87	1306.51	838	28	139	352	310	63	380		旱地	后官寨镇, 赵咀村
T118	0.82	1309.338	795	27	131	331	303	62	362		旱地	后官寨镇, 赵咀村
T139	0.33	1308.139	329	11	318			25	146		旱地	后官寨镇, 赵咀村
T140	0.3	1309.763	307	10	297			23	134		旱地	后官寨镇, 赵咀村
T141	0.31	1311.16	317	11	306			23	134		旱地	后官寨镇, 赵咀村
T142	0.42	1313.931	415	11	69	332		32	187		旱地	后官寨镇, 赵咀村
T143	0.72	1314.05	699	24	116	293	266	54	316		旱地	后官寨镇, 赵咀村
T144	0.74	1314.133	716	21	118	300	273	56	327		旱地	后官寨镇, 赵咀村
T145	0.38	1314.687	352	12	340			27	158		旱地	后官寨镇, 赵咀村
T146	0.47	1317.381	460	16	76	368		35	205		旱地	后官寨镇, 赵咀村
T147	0.58	1316.36	563	19	93	451		44	257		旱地	后官寨镇, 赵咀村
T148	0.85	1316.082	829	28	137	348	316	64	374	153	旱地	后官寨镇, 赵咀村
T149	0.34	1309.39	338	11	327			26	152		旱地	后官寨镇, 黄河水土保持站
T150	1.36	1316.141	1301	41	215	546	496	102	596	435	旱地	后官寨镇, 赵咀村
T151	0.9	1316.33	875	30	115	367	333	68	398		旱地	后官寨镇, 赵咀村
T152	0.44	1316.054	430	15	71	344		33	193		旱地	后官寨镇, 赵咀村
T151	0.04	1310.981	49	49				3	18		旱地	后官寨镇, 赵咀村
T155	0.65	1304.064	640	22	106	269	244	49	286		旱地	后官寨镇, 赵咀村
T156	0.89	1300.869	861	29	112	361	328	67	392		旱地	后官寨镇, 赵咀村
T157	1.12	1298.913	1074	36	178	451	409	84	491		旱地	后官寨镇, 赵咀村
T158	0.5	1295.721	491	17	81	393		38	222		旱地	后官寨镇, 赵咀村
T159	0.38	1294.601	373	13	360			29	170		旱地	后官寨镇, 赵咀村
T160	0.28	1307.928	280	10	270			21	123		旱地	后官寨镇, 赵咀村
T161	0.23	1309.394	229	8	231			17	99		旱地	后官寨镇, 赵咀村
T162	0.85	1306.924	830	28	137	348	316	65	380		旱地	后官寨镇, 赵咀村
T163	1.06	1303.939	1019	35	166	428	388	80	468		旱地	后官寨镇, 赵咀村
T164	1.38	1301.547	1333	45	220	589	508	104	608		旱地	后官寨镇, 赵咀村
T165	0.2	1295.82	205	7	198			15	88		旱地	后官寨镇, 赵咀村
T166	0.64	1299.03	622	21	103	261	237	48	281		旱地	后官寨镇, 赵咀村
T167	0.8	1295.998	767	26	127	322	292	60	351		旱地	后官寨镇, 赵咀村
T168	1	1293.587	973	31	161	408	371	75	439		旱地	后官寨镇, 赵咀村
T169	0.65	1293.433	632	21	104	265	241	49	286		旱地	后官寨镇, 赵咀村
T170	0.56	1293.798	548	19	91	439		42	246		旱地	后官寨镇, 赵咀村
T171	0.08	1292.182	91	91				6	35		旱地	后官寨镇, 赵咀村
T172	0.59	1286.276	576	29	95	461		14	257		旱地	后官寨镇, 赵咀村
T173	0.54	1286.234	569	19	94	456		14	257		旱地	后官寨镇, 赵咀村
T174	0.71	1259.979	688	23	114	289	262	53	310		旱地	后官寨镇, 赵咀村
T175	0.61	1258.09	605	20	98	250	227	46	269		旱地	后官寨镇, 赵咀村
T176	0.91	1256.152	876	30	113	368	334	68	398		旱地	后官寨镇, 赵咀村
T177	1.16	1254.066	1110	38	183	466	423	87	509	543	旱地	后官寨镇, 赵咀村
T178	0.8	1254.131	771	26	127	321	294	60	351		旱地	后官寨镇, 赵咀村
T179	1.1	1252.096	1062	36	176	416	405	83	483		旱地	后官寨镇, 赵咀村
T180	2.26	1247.649	2136	73	356	905	822	170	991		旱地	后官寨镇, 赵咀村
T181	1.05	1243.035	1012	34	167	425	386	79	462		旱地	后官寨镇, 赵咀村
T182	0.63	1239.14	615	21	102	258	234	47	275		旱地	后官寨镇, 赵咀村
T183	1.06	1237.073	1011	35	172	437	397	81	471		旱地	后官寨镇, 赵咀村
T184	0.57	1232.163	555	19	92	444		43	251		旱地	后官寨镇, 赵咀村
T185	0.33	1234.922	332	11	321			25	146		旱地	后官寨镇, 赵咀村




T186	1.01	1261.038	1006	31	166	122	383	78	156					后官寨镇	赵堡村
T187	1.01	1251.811	1009	31	167	123	383	78	156					后官寨镇	赵堡村
T188	0.4	1225.832	101	11	67	323		31	181					后官寨镇	赵堡村
T189	1.85	1251.628	779	60	291	716	678	139	819					后官寨镇	赵堡村
T190	2.39	1251.612	2295	78	379	963	875	179	1052					后官寨镇	赵堡村
T191	0.2	1205.85	802	27	133	337	306	62	362	415				后官寨镇	赵堡村
T192	0.6	1205.723	585	20	97	245	223	44	263	599				后官寨镇	赵堡村
T194	0.17	1201.118	281	281				25	76	381				后官寨镇	赵堡村
T191	0.63	1201.896	665	23	110	279	253	19	295	687				后官寨镇	赵堡村
T195	0.3	1202.778	3306	112	3191			23	135					后官寨镇	赵堡村
T196	0.18	1185.271	1985	1985				14	126					后官寨镇	赵堡村
T44	0.17	1247.982	1890	1890				13	76	500				后官寨镇	赵堡村
T15	0.27	1212.129	2679	91	2588			20	117					后官寨镇	赵堡村
T86	1.38	1244.829	14992	509	2478	6291	5714	104	608					后官寨镇	赵堡村
T17	0.17	1238.111	966	966				13	76	800				后官寨镇	赵堡村
T48	0.1	1237.848	458	458				8	-17					后官寨镇	赵堡村
T19	0.17	1241.546	1032	1032				13	76	700				后官寨镇	赵堡村
T50	0.48	1242.298	5833	198	963	4663		36	210	1500				后官寨镇	赵堡村
T51	0.43	1246	3922	133	648	3140		32	187	1100				后官寨镇	赵堡村
T52	0.27	1251.164	1737	59	1678			20	117	1000				后官寨镇	赵堡村
T53	0.2	1268.125	2143	83	2360			15	88	800				后官寨镇	赵堡村
T54	0.14	1271.4	1029	1029				11	64	500				后官寨镇	赵堡村
T55	0.6	1270.141	4164	141	688	3334		38	222	700				后官寨镇	赵堡村
T56	0.1	1267.79	885	885				8	-17	500				后官寨镇	赵堡村
T57	0.45	1264.752	1982	37	181	874		34	190	700				后官寨镇	赵堡村
T58	0.7	1253.313	8566	291	1416	3591	3205	53	310	1200				后官寨镇	赵堡村
T59	0.14	1258.462	1052	1052				11	64	400				后官寨镇	赵堡村
T60	0.26	1251.073	5123	174	4919			20	117	500				后官寨镇	赵堡村
T61	0.25	1265.352	2016	69	1947			19	111	600				后官寨镇	赵堡村
T62	0.15	1269.652	2215	2215				11	64	800				后官寨镇	赵堡村
T63	0.58	1271.512	9275	315	1533	7427		44	257	900				后官寨镇	赵堡村
T64	0.18	1278.774	295	295				14	82	300				后官寨镇	赵堡村
T65	0.11	1285.091	683	683				8	-17					后官寨镇	赵堡村
T66	0.48	1289.761	6302	214	1042	5046		36	210	500				后官寨镇	赵堡村
T67	0.6	1291.989	6570	323	1086	2737	2501	45	263					后官寨镇	赵堡村
T68	0.84	1292.788	10650	362	1761	4469	4059	63	368					后官寨镇	赵堡村
T69	0.14	1291.687	1251	1251				11	64	400				后官寨镇	赵堡村
T70	0.07	1284.361	1057	1057				5	29	300				后官寨镇	赵堡村
合计	53.18		152946	22423	43055	69400	28069	4016	23479	17200	3603				

备注：土地面积与地力增肥面积53.18公顷。



咸阳市西峰区2025年土地整理复垦项目六标段工程量表(后官寨镇)

标段	面积 (亩)	图斑 编号	地类 名称	耕地上应建工程				田坎修筑 (m³)	田坎修筑 (m³)	田坎修筑 (m³)	田坎修筑 (m³)	备注
				20~30m	30~40m	40~50m	50~60m					
T43	0.13	1271.856	1289	1289				10	58	400	农用地	
T71	0.14	1288.503	9806	333	1621	4115	3737	86	503		农用地	
T72	0.08	1280.558	20118	690	3359	8525	7713	74	433	1000	农用地	
T73	0.11	1305.706	436	436				8	47	500	农用地	
T74	0.11	1307.523	732	732				8	47	200	农用地	
T75	0.12	1313.725	824	824				9	53		农用地	
T76	0.09	1313.396	836	836				7	41	200	农用地	
T77	1.21	1308.335	4512	153	746	1893	1720	91	532		农用地	
T78	2.04	1312.111	12556	427	2076	5269	4785	153	895		农用地	
T79	1.40	1315.505	7739	263	1279	3247	2949	105	614		农用地	
T80	0.10	1301.573	808	808				8	47	500	农用地	
T81	0.12	1305.651	1130	1130				9	53	200	农用地	
T82	0.29	1307.737	1298	44	1254			22	129		农用地	
T83	0.10	1310.577	296	296				8	47		农用地	
T84	0.08	1308.126	672	672				6	35		农用地	
T85	0.65	1287.889	3806	129	629	1597	1451	49	286	504	农用地	
T86	0.11	1314.649	1439	1439				8	47	200	农用地	
T87	0.25	1315.475	2874	98	2776			19	111	200	农用地	
T88	0.35	1318.553	1444	49	1395			26	152	200	农用地	
T89	0.17	1317.16	2314	2314				13	76	500	农用地	
T90	0.22	1318.553	2014	68	1946			17	99	900	农用地	
T91	0.16	1317.361	1593	1593				12	70	600	农用地	
T92	0.30	1318.13	2081	71	2010			23	134	600	农用地	
T93	0.45	1315.241	4767	162	788	3817		34	199		农用地	
T94	0.20	1311.079	3061	104	2957			15	88		农用地	
T95	0.08	1313.139	791	791				6	35	600	农用地	
T96	0.29	1312.163	1770	60	1710			22	129	10000	农用地	
T97	0.12	1309.451	932	932				9	53	500	农用地	
T98	0.06	1308.702	813	813				5	29		农用地	
T99	0.20	1308.002	2227	76	2151			15	88	800	农用地 田坎上修筑田坎, 修路	
T100	0.39	1302.306	5446	185	5261			29	170	1000	农用地 田坎上修筑田坎	
T101	0.04	1292.611	201	201				3	18	400	农用地	
T102	0.12	1290.69	600	600				9	53	200	农用地	
T103	0.26	1268.792	1998	68	1930			20	117		农用地	
T104	0.51	1326.216	370	13	61	296		11	240	665	农用地	
T105	1.63	1267.907	73764	2506	12194	30052	28112	122	713		农用地	
T106	0.48	1246.428	2526	86	418	2023		36	210		农用地	
T107	0.17	1328.472	832	832				13	76		农用地	
T108	0.12	1217.378	467	467				9	53		农用地	
T109	0.15	1214.082	785	785				11	64		农用地	
T110	0.24	1210.287	1403	48	1355			18	105		农用地	
T111	0.26	1206.107	1904	65	1839			20	117	351	农用地	
T112	0.45	1200.288	5499	187	909	4403		34	199	177	农用地	
T113	0.17	1246.117	1373	1373				13	76		农用地	
T114	0.59	1255.454	11542	392	1908	9242		41	257		农用地	
T119	1.93	1272.209	1838	62	304	771	700	113	848		农用地	
T120	2.02	1272.34	1921	65	318	806	732	152	889		农用地	
T121	0.82	1272.353	401	27	132	336	305	62	362		农用地	
T122	0.51	1265.885	503	17	83	403		38	222		农用地	
T123	0.45	1262.659	442	15	73	354		31	199		农用地	
T124	0.22	1260.566	224	8	216			17	99		农用地	
T125	0.19	1255.006	199	199				14	82		农用地	



T126	0.18	1066.182	418	128				8	47				
T127	0.18	1265.152	478	16	79	383		36	210				
T128	0.30	1247.295	300	10	290			23	131				
T129	0.18	1241.732	137	137				10	58				
T130	0.32	1066.445	318	11	307			24	140				
T131	0.38	1269.974	376	13	363			29	170				
T132	0.62	1271.194	599	20	99	251	228	47	275				
T133	0.49	1277.82	484	16	80	388		37	216				
T134	0.53	1280.823	520	18	86	416		40	234				
T135	0.75	1283.117	727	25	120	305	277	56	327				
T136	0.50	1284.589	488	17	81	391		38	222				
合计	27.99		211374	26247	55201	80183	52741	2109	12332	19700	1897		

备注：土地翻耕及地力培肥面积27.99公顷。